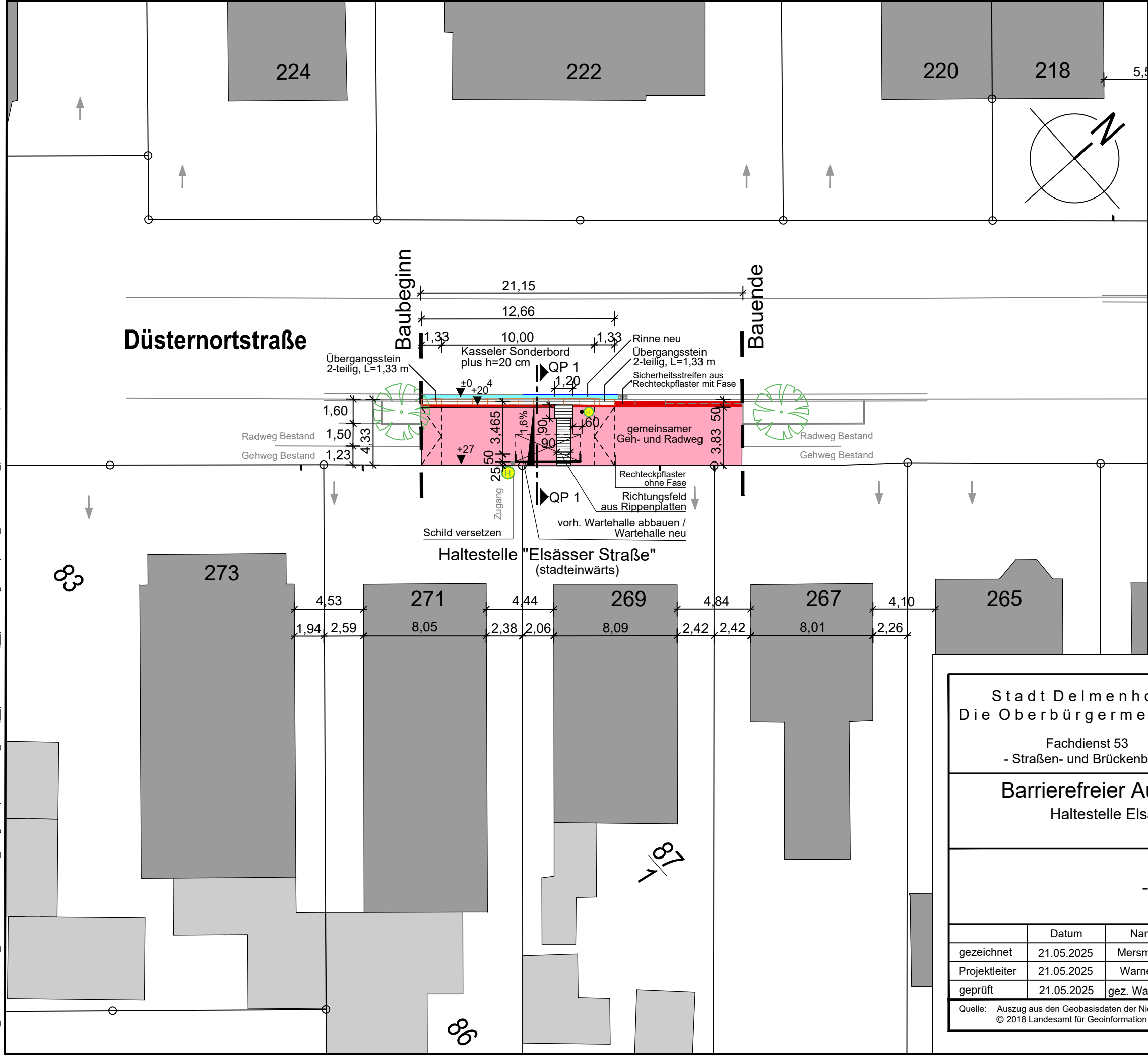





T:\50_FB5153\ACADIB_Bushaltestellen\2026_Lange Str.(Friedrich-E.-Allee)_(Düsternortstr.)_(Oldenburger Str.)\2026_Düsternortstr._(Elsässer Str)\LP



Legende

-  gemeinsamer Geh-/Radweg, Betonrechteckpflaster ohne Fasse, heidebraun
-  Sicherheitsstreifen, Betonrechteckpflaster, mit Fasse, bremerrot
-  Blindenleitsystem aus Rippenpflaster

Stadt Delmenhorst
Die Oberbürgermeisterin



Fachdienst 53
- Straßen- und Brückenbau -

Barrierefreier Ausbau von Haltestellen 2026

Haltestelle Elsässer Straße (Düsternortstraße)
(stadteinwärts)

- Lageplan -

Maßstab

1 : 250

Blatt - Nr.

LP_1

Quelle: Auszug aus den Geobasisdaten der Niedersächsischen Vermessungs- und Katasterverwaltung
© 2018 Landesamt für Geoinformation und Landentwicklung Niedersachsen (LGLN)

